

## Vejledning i fjernelse af Z-formede stimidter i GeoDK v1 20201110

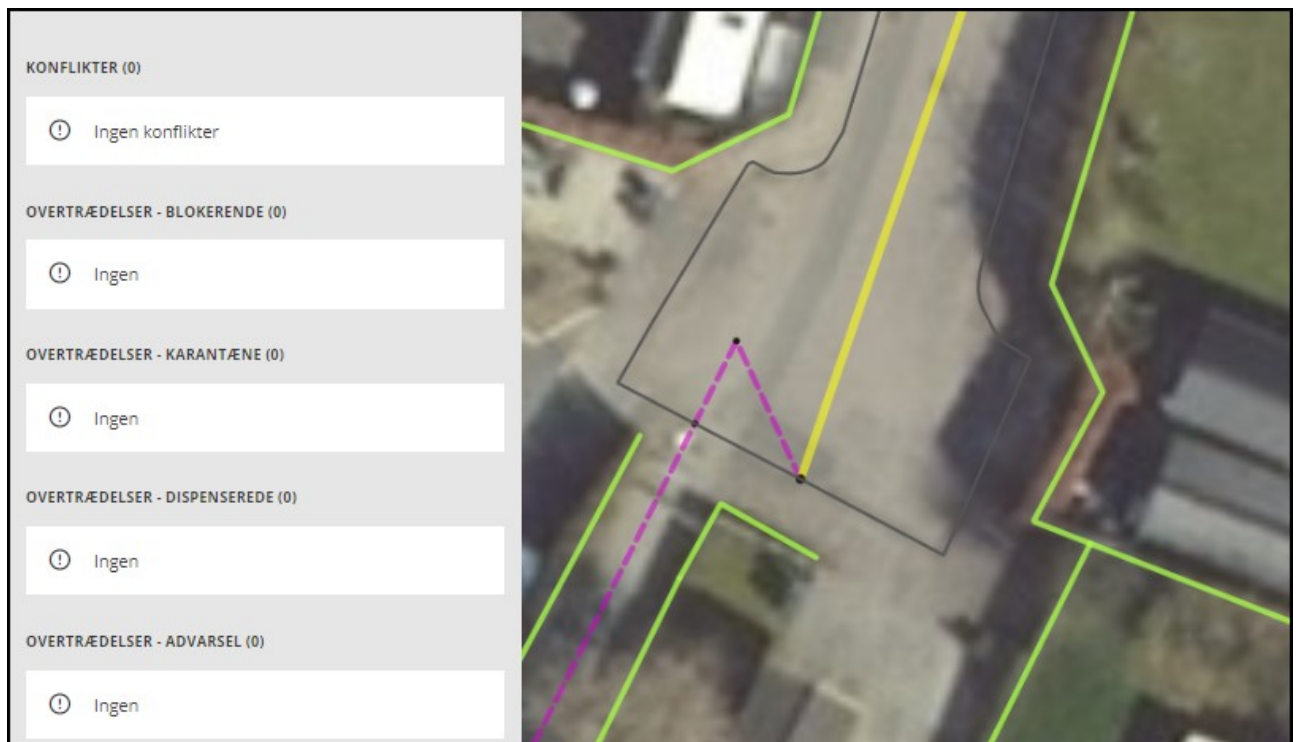
GeoDanmark-data indeholder mange steder Z-formede forbindelser mellem Vejmidthe-Sti og Vejmidthe-Vej. Det har i mange år været den måde, som Danmark blev kortlagt i.

Nu er der imidlertid nogle kommuner, som synes, at denne Z-facon er generende både kartografisk og i forbindelsen med at koble deres vejadministrative data sammen med GeoDanmark-data.

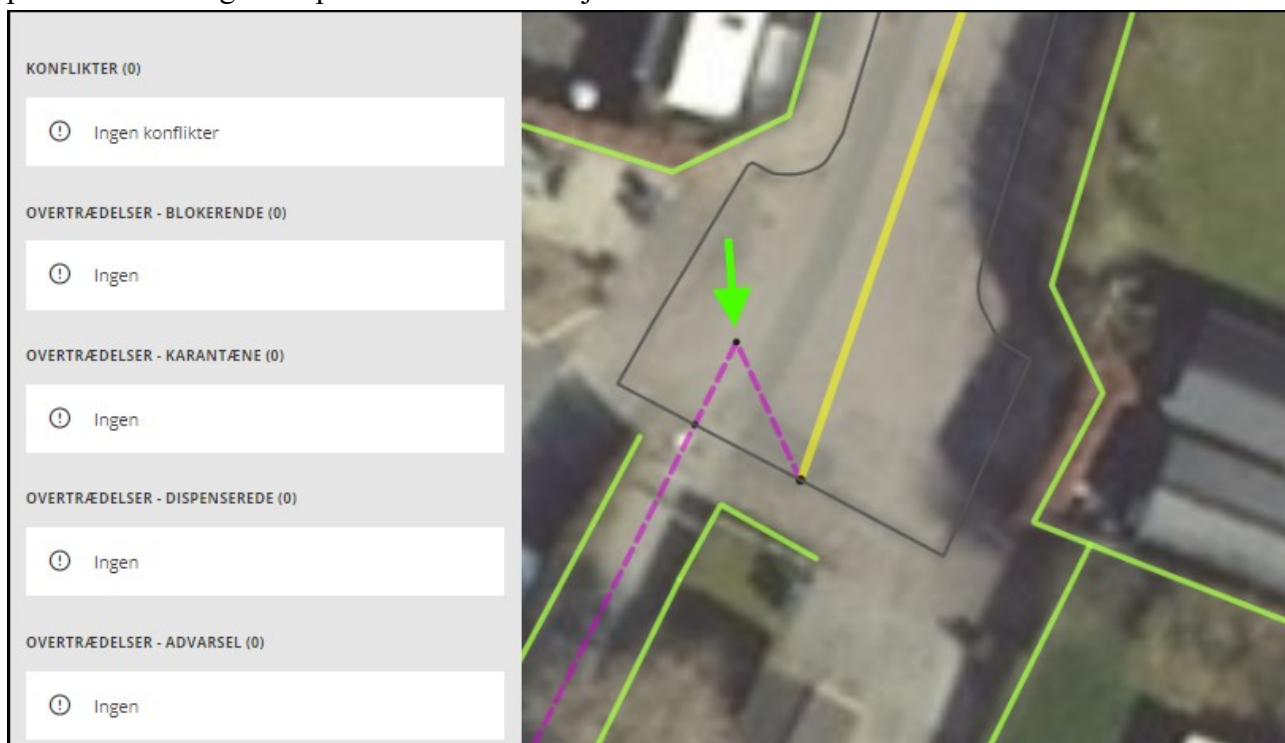
Her er en vejledning i, hvordan disse Z-formede stimidter manuelt kan editeres i GeoDK.

Man **må ikke slette** hele Vejmidthe-Sti og i stedet tegne en ny og foreløbig Vejmidthe-Sti, da det giver en helt unødigt forøget arbejds mængde for den senere fotogrammetriske ajourføring. Det er dig med lokalkendskabet, der har den største mulighed for at rette situationen korrekt.

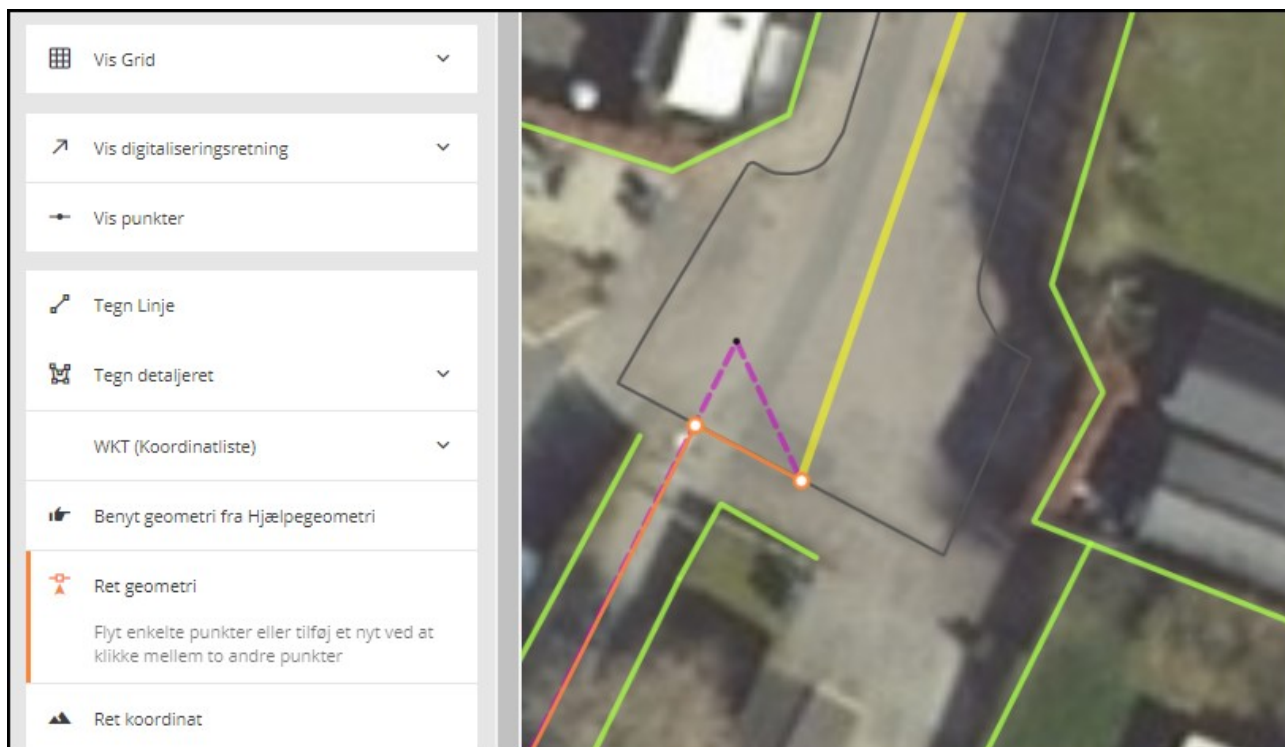
1) Her er en almindelig situation med Z-formet stimidte:



- 2) For at fjerne Z-figuren, skal punktet ved den grønne pil slettes eller flyttes:  
Slettes: hvis der er et mellempunkt (vist med et sort punkt), der hvor Vejmidte-Sti krydser Vejkant (som vist nedenfor)  
Flyttes: hvis der ikke er et mellempunkt, der hvor Vejmidte-Sti krydser Vejkant. Her flyttes punktet ved den grønne pil i stedet ned til Vejkanten.



- 3) Så stimidten kommer til at se således ud:



- 4) Denne løsning accepteres af GeoDK, hvis der ikke er 2 eller flere fælles punkter mellem Vejmide-Vej og Vejmide-Sti på den fede lilla strækning (vist herunder), som nu ligger dobbelt efter flytningen. Hvis der ingen fejl er om flytning mere end 3 meter eller fællesforløb, er tilretningen færdig nu. Du kan nu blot godkende ændringen. Denne ændring giver imidlertid oftest en eller to forskellige fejl: Flytning over 3 meter og/eller ulovligt fællesforløb.

Ingen konflikter

OVERTRÆDELSER - BLOKERENDE (2)

**BLOKERING - 30615972**  
Når Vejmide ændres, således at geometrien ændres med mere end 3 meter i planet, skal objektet have ny id

**BLOKERING - 30615973**  
Vejkant må ikke have fællesforløb med Vejmide

SPECIFIKATIONSREFERENCE  
[2.4.6](#)

LØSNINGSFORSLAG  
Sørg for at Vejkant og Vejmide ikke har fællesforløb.

Redigér objekt

OVERTRÆDELSER - KARANTÆNE (0)

Ingen

- 5) Begge typer af fejl rettes ved at opdele Vejmide ved den grønne pil og skifte Vejkategori på det orange stykke til "Fiktiv". Herved bliver den "gamle" Vejmide slettet og to nye opstår.

TRAFIKART \*  
Sti

**VEJKATEGORI \***  
Fiktiv

VEJMIDETYPE \*  
Sti

VEJMYNDIGHED \*  
Ikke tildelt

CVFADMNR  
0

NIVEAU  
Ikke angivet

GEOMETRISTATUS \*  
Endelig

PLANNØJAGTIGHED \*  
1.00

PLANSTEDFÆSTELSESMETODE \*  
Uspecificeret

STATUS \*  
Anlagt

6) Der er nu ingen fejlmarkeringer på det rettede forløb, så du kan nu godkende ændringen.

